




- LEGENDA**
- Skrzyżowanie
 - Niweleta osi jezdni
 - Istn. teren
 - Proj. rów prawy
 - Proj. rów lewy
 - Istn. rów lewy

Inwestor		 Gmina Grodków ul Warszawska 29, 49-200 Grodków		 Nadzory i Projekty Drogowe Justyna Grzelczak ul Moniuszki 8/7 57-100 Strzelin	
Objekt / temat :		Budowa ścieżek rowerowych na terenie Gminy Grodków. Odcinek Gałązczycze-Wójtowice			
Tytuł rys. PROFIL PODŁUŻNY km 2+985 - 3+500					
Adres obręby: Gałązczycze, Sulisław, Lubcz, Wójtowice, Półwiosek gmina Grodków			Data 12.2016		
Imię i nazwisko		Specjalność/Nr upr.		Podpis	Etap Skala
Projektant mgr inż. Łukasz Grzelczak		drogi LBS/P00D/0058/06			PW 1:100/1000
Asystent Projektanta mgr inż. Justyna Grzelczak		drogi ----			Nr rysunku 4.7